

# AUSSCHIEDUNG GEWÄSSERRÄUME INNERORTS / AUSSERORTS

"Furtgraben"  
SITUATION 1:1000

Öffentliche Auflage

Einwendungsverfahren vom 27. Mai bis 26. Juni 2016

Genehmigt durch den Einwohnerrat am 10. Januar 2017

Der Einwohnerratspräsident

Die Aktuarin

.....  
Moritz Bollli

.....  
Ute Schaad

Öffentliche Auflage vom ..... bis .....

Genehmigt durch den Regierungsrat am .....

Der Staatsschreiber

.....  
Dr. iur. Stefan Bilger

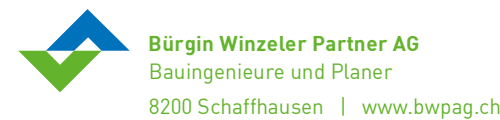
 magma ag

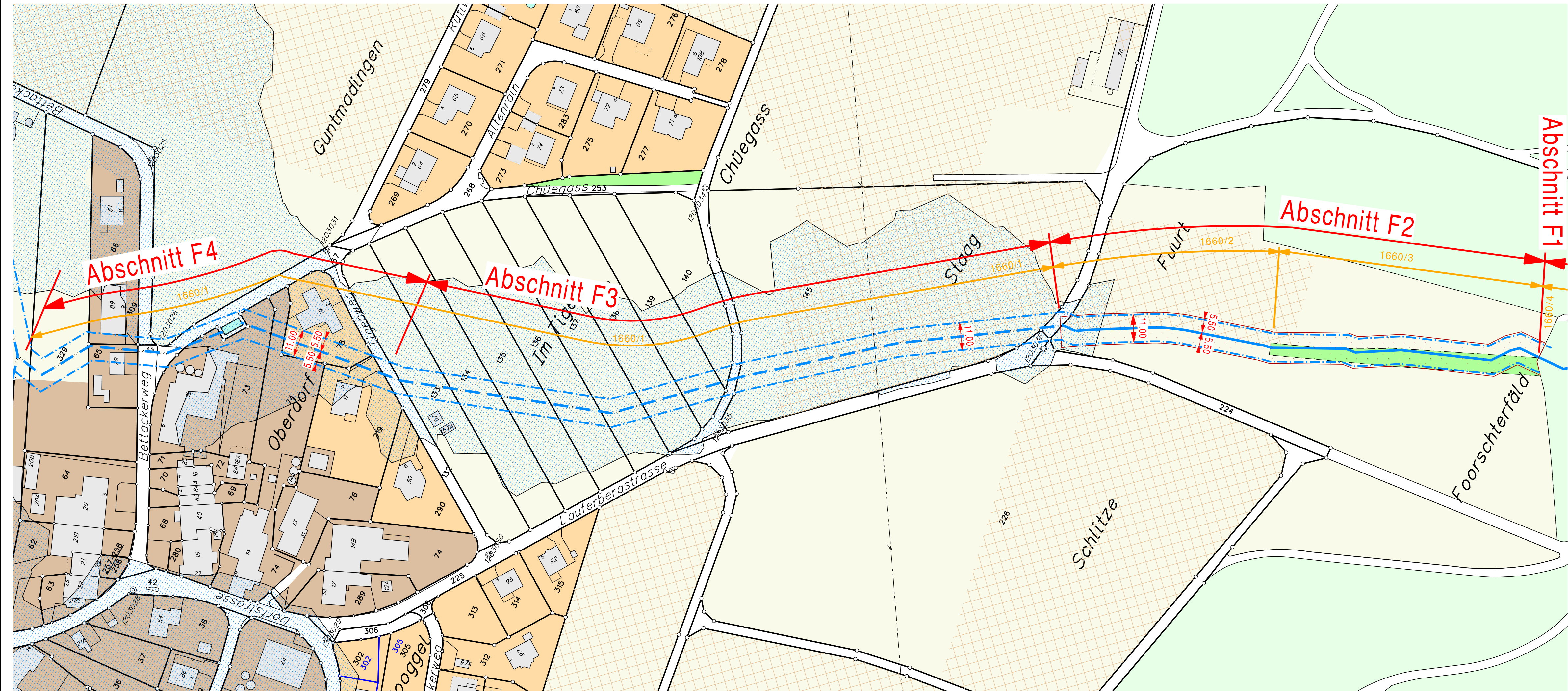
 Winzeler + Bühl  
Raumplanung und Regionalentwicklung  
Rheinweg 21 | 8200 Schaffhausen

PLAN NR.




**213270/11**

Stand 02-02-17  
Format 30 / 105  
Gez. LH / kp



 Bürgin Winzeler Partner AG  
Bauingenieure und Planer  
8200 Schaffhausen | www.bwpag.ch



## Legende:



-  Bachverlauf offen
-  Bachverlauf eingedolt
-  Gewässerabstandslinie

## Hinweise

-  1610/30 Abschnitts-Nr. gemäss Ökomorphologie-Daten
-  A1 Abschnitts-Nr. für Planungsbericht



## Hinweise aus Zonenplan:

### Grundnutzungszonen Baugebiet:

-  Dorfkernzone
-  Wohnzone


K  
W

### Grundnutzungszonen des Nichtbaugebietes:

-  Landwirtschaftzone
-  Naturgefahrenzonen



LW  
NGZ

### überlagernde Zonen:

-  Hecke Feldgehölz

HFg

### Orientierungsinhalte:

-  Fruchtfolgeflächen
-  Bewirtschaftungseinschränkung nach Ausscheidung Gewässerräume

